Sistemi paesistici

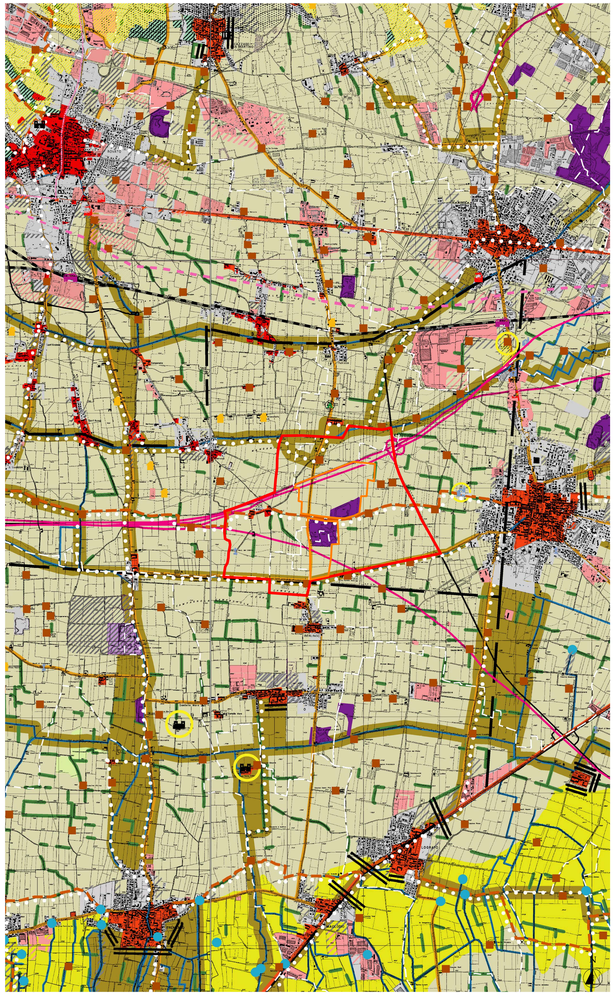

COMPONENTI DEL PAESAGGIO FISICO E NATURALE

- aree elitiche, ghiacciai, nevai, aghetti ripari e versanti rocciosi
- pascoli, prati permanenti
- vegetazione naturale arborea e cespugliari dei rimanenti
- vegetazione palustre e delle torbiere
- accumuli detritici e affioramenti litoidi
- aree sabbiose e ghiaiose
- boschi di latifoglie, macchie e frange boscate, filari
- boschi di conifere
- terrazzi naturali
- cordoni morenici, morfologie glaciali, morfologie lacustri
- esiziani sommitali dei cordoni morenici del Sebino e del Garda
- rilievi isolati della pianura
- orridi e loro ambiti di tutela
- fascia del fontanili e delle risorgive
- corpi idrici principali (fiumi, torrenti e loro aree adiacenti), riassetto idrogeologico, fondamentale della pianura e definitiva da ed al fiume Oglio
- ambiti di particolare rilevanza naturalistica e geomorfologica (angiosità botaniche, varità geologiche e geomorfologiche)

COMPONENTI DEL PAESAGGIO AGRARIO E DELL'ANTROPIZZAZIONE COLTURALE

- colture specializzate - vigneti
- colture specializzate - castagneti da frutto
- colture specializzate - frutteti
- colture specializzate - noccioleti
- altre colture specializzate
- seminativi a piedi in rotazione
- seminativi arborati
- pioppeti
- terrazzamenti con muti a secco e gradonature
- aree agricole di valenza paesistica
- aree a forte concentrazione di preesistenze agricole
- navigli, canali irrigui, cavi, roggie, bacini artificiali
- fascia di contesto alla rete idrica artificiale
- cascina
- maglia, tratta, nucleo
- nuclei rurali permanenti
- fontanili attivi

COMPONENTI DEL PAESAGGIO STORICO CULTURALE

- rete stradale storica principale
- rete stradale storica secondaria
- rete ferroviaria storica
- testimonianze esterne dell'antica centuriazione
- chiesa, parrocchia, pieve, santuario
- monastero, cenoneto, eremo, abbazia, seminario
- sacrario, edicola sacra, cappella
- cascina fortezza, torre, edificio fortificato
- palazzo
- ospedale, ospedale ospedaliero, casa di cura
- villa, casa
- arco (monumento civile, fontana)
- arengo storico, luogo di tattato, di sosta
- sfuggi
- edifici produttivi, industriale
- cave e sfuggi aperti
- centrale idroelettrica
- stazione ferroviaria
- ponte

COMPONENTI DEL PAESAGGIO URBANO

- centri e nuclei storici
- aree produttive (realizzate)
- aree produttive impegnate dal PRG vigente
- altre aree edificate
- altre aree impegnate dal PRG vigenti
- viabilità secondaria
- viabilità in costruzione sito di progetto
- confine comunale
- confine provinciale
- confine ambito
- confine ambito geografico per l'ambito della morènigna e della collina

limitazione all'accesso degli ambiti della trasformazione condizionata

RILEVANZA PAESISTICA
COMPONENTI IDENTIFICATIVE, PERCETTIVE E VALORIZZATIVE DEL PAESAGGIO

- Ambiti di elevato valore percettivo, connotati dalla presenza di fattori fisiocarattteristici sia storico-culturali che ne determinano le qualità (Frecce)
- Ambiti di elevato valore percettivo per la riconoscibilità del sistema dei fattori storico-culturali e delle permanenze insediative, nonchè per la salvaguardia di quadri paesistici di elevata significatività
- Contesti di rilevanza storico-testimoniale (ambiti della riconoscibilità ai luoghi storici)
- Luoghi di rilevanza paesistica e percettiva caratterizzati da belvedere puntuali (belvedere)
- Punti panoramici
- Visuali panoramiche
- sentieri di valenza paesistica (in coerenza con il piano sentieristico provinciale e con le realizzazioni e/o progetti di enti extra-provinciali in corso)
- Rivieraa di fruizione paesistica
- aree protette istituite (parchi, riserve, monumenti naturali, PIA istituiti)
- aree protette di progetto, finalizzate alla conservazione e connessione del sistema ambientale e paesistico provinciale
- aree di rispetto dei parchi fluviali (parco dell'Oglio)
- confine siti di importanza comunitaria (SIC)
- strade dei vini

COMPONENTI DI CRITICITA' E DEGRADO DEL PAESAGGIO

- aree estrattive e discariche
- ambiti degradati soggetti ad usi diversi

Reti ecologiche

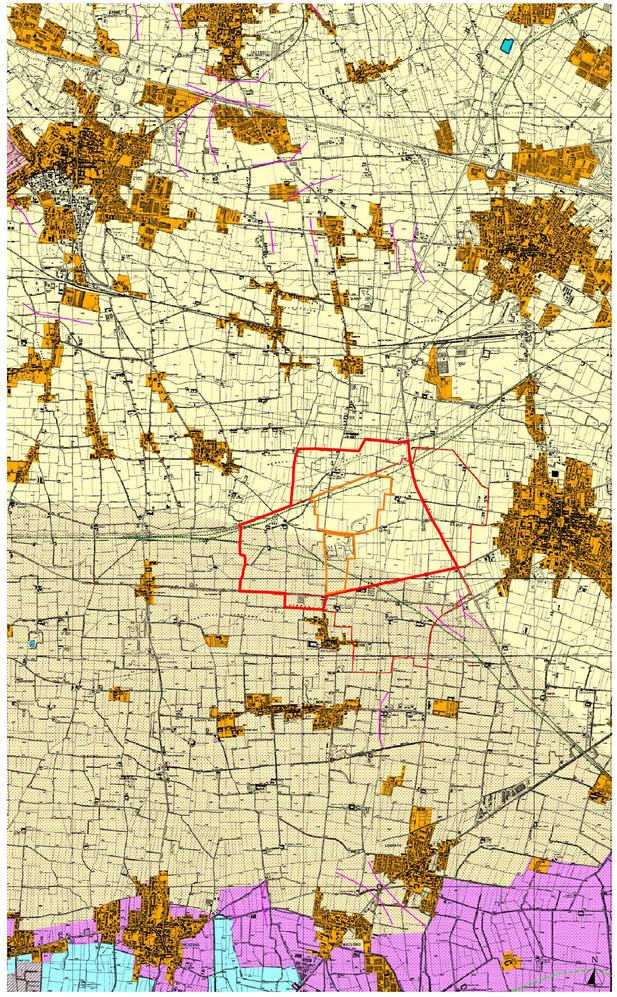

- Core areas
- Aree principali di appoggio in ambito montano
- Ambiti di specificità biogeografica
- Principali ecosistemi lacustri
- Matrici naturali interconnesse
- Aree speciale di presidio dell'ecosistema montano della Valvestino
- Aree della ricostruzione ecosistemica polivalente in ambito collinare montano
- Principali linee di connettività ecologica in ambito collinare montano
- Fascia di consolidamento ecologico delle colline moreniche del Garda
- Aree della ricostruzione ecosistemica polivalente in ambito pianiziale e collinare
- Fasce di permeabilità nelle aree problematiche del lago di Garda
- Ambiti urbani e periurbani della ricostruzione ecologica diffusa
- Aree della ricostruzione polivalente dell'agroecosistema
- Ambiti della ricostruzione del sistema dei fontanili
- Gangli principali in ambito pianiziale
- Gangli secondari in ambito pianiziale
- Corridoi fluviali principali
- Corridoi fluviali secondari
- Corridoi terrestri principali
- Corridoi terrestri secondari
- Greenways principali
- Principali barriere infrastrutturali ed insediative
- Fasce di inserimento delle principali barriere infrastrutturali
- Principali punti di conflitto della rete con le principali barriere infrastrutturali
- Varchi tra l'edificato a rischio di occlusione
- Diretrici di collegamento esterno
- Confini provinciali
- Confini comunali
- Viabilità principale
- Ferrovie
- Idrografia

Struttura e mobilità

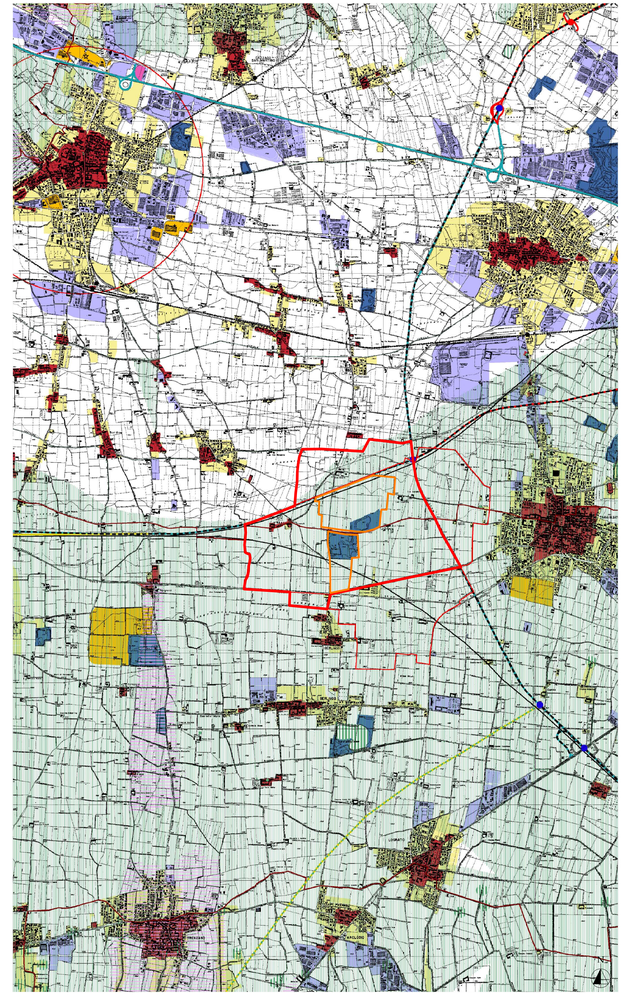

Vocazioni d'uso del Territorio

- Zone a prevalente non trasformabilità a scopo edilizio
- Zone di Controllo
- Zone degradate
- Aree dimesse esistenti

Tipologie insediative esistenti o previste dalla pianificazione comunale

- Centri storici
- Zone a mix prevalentemente residenziale
- Zone a mix prevalentemente industriale
- Insediamenti Terziari e Servizi
- Insediamenti Turistici
- Zone Agricolo - Boschive
- Grandi strutture di vendita di area estesa
- Grandi strutture di vendita di area sovracomunale
- Quartieri Fieristici

Ambiti a Statuto particolare

- Esistenti
- Proposti

Sistema della mobilità

- Aeroporti esistenti
- Salvaguardia Aeroporto di Montichiari

Opere esistenti e programmate

- Strade Primarie
- Strade Principali
- Strade Secondarie
- Corridoio di Salvaguardia (60 m)
- Corridoio di Salvaguardia (60 m)
- Corridoio di Salvaguardia (60 m)
- Ferrovia Alta Capacità Corridoio di Salvaguardia (70 m)
- Ferrovia storica
- Metropolitana urbana
- Piste ciclabili e sentieri
- Fermate metropolitana urbana
- Stazioni Ferroviarie
- Svincoli su strade principali
- Svincoli su strade primarie

Opere da programmare a seguito di valutazione costi/benefici

- Strade Principali
- Strade Secondarie
- Linee ferroviarie e metropolitane
- Linee dirette autobus

Interscambi

- Interscambi Logistici
- Interscambi tra strade principali e secondarie e ferrovie in ambito metropolitano
- Ambiti di Pianificazione complessa
- Centri Ordinatori

INQUADRAMENTO TERRITORIALE

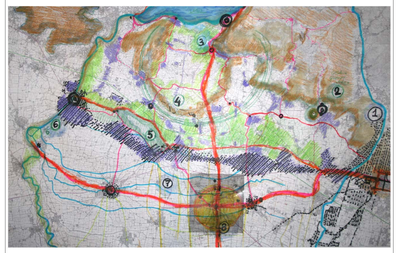

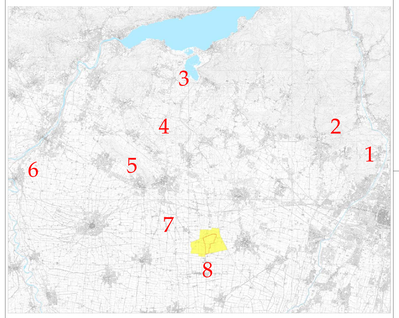

Se osserviamo il territorio della Franciacorta esteso a una scala territoriale più ampia fino all'area-studio della Macogna (8), possiamo rilevare una serie di ambiti naturalistici di pregio :
1- Ambito del fiume Mella
2- Ambito delle colline (Brescia, Cellatica, Collebeato, Gussago, Rodengo Saiano) lungo l'antico itinerario pedemontano fino alla strada valeriana
3- Ambito delle Torbiere e del Sebino
4- Ambito dell'anfiteatro morenico
5- Ambito del Monte Orfano
6- Ambito del fiume Oglio
7- Ambito delle seriole-rogge fino ai fontanili

In questa visione del paesaggio alla scala territoriale, l'area della Macogna, con le sue conflittualità ambientali attuali, rappresentate dalle cave (ATE-14) e quelle future delle nuove infrastrutture (TAV, BRE-BE-MI), si configura come un grande recupero ambientale capace di divenire in futuro un ulteriore punto di rilevanza ambientale

PERIMETRAZIONE AREA P.L.I.S. MACOGNA

PERIMETRAZIONE AREA A.T.E. g14

COMUNI
BERLINGO - CAZZAGO SAN MARTINO - ROVATO - TRAVAGLIATO

Provincia di Brescia

STUDIO INTERDISCIPLINARE PER IL RICONOSCIMENTO DEL PARCO LOCALE DI INTERESSE SOVRACOMUNALE

M A C O G N A

PROFESSIONISTI INCARICATI

Arch. Aurello Pezzola

Arch. Dezio Paoletti

Dott. Agr. Francesca Oggionni

Dott. Geologo Fabio Plebani

COLLABORATORI

Arch. Andrea Guerini
Arch. Laura Sottocornola
Arch. Chiara Morando
Arch. Marco Vittorio Rota

INQUADRAMENTO TERRITORIALE

Scala 1:25000

Marzo 2010

1