CARTA PEDOLOGICA

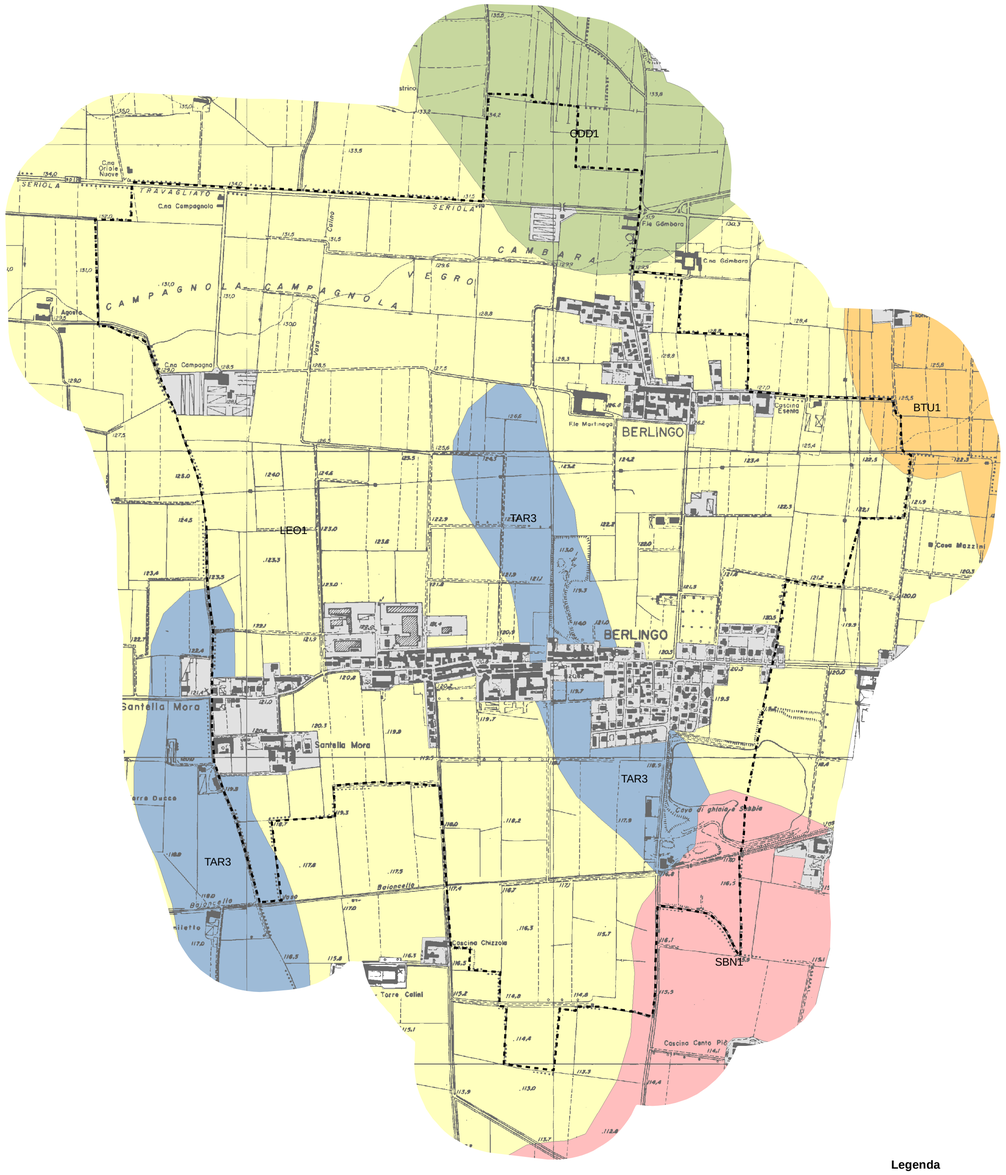

Legenda

confinecomunaleCTR

Unità cartografica

- Urbanizzato
- BTU1
- CDD1
- LEO1
- SBN1
- TAR3

0 0.125 0.25 0.5 km

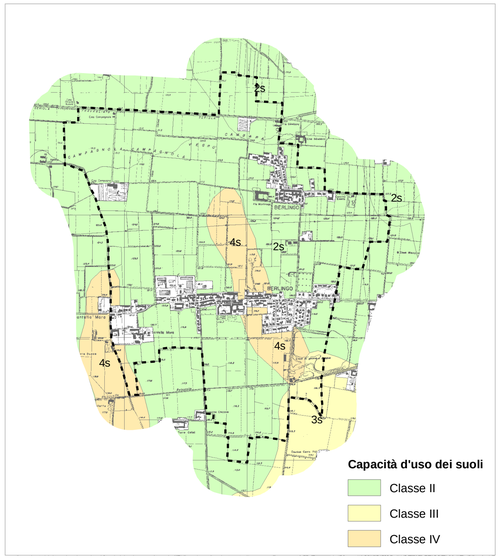

Capacità d'uso dei suoli

- Classe II
- Classe III
- Classe IV

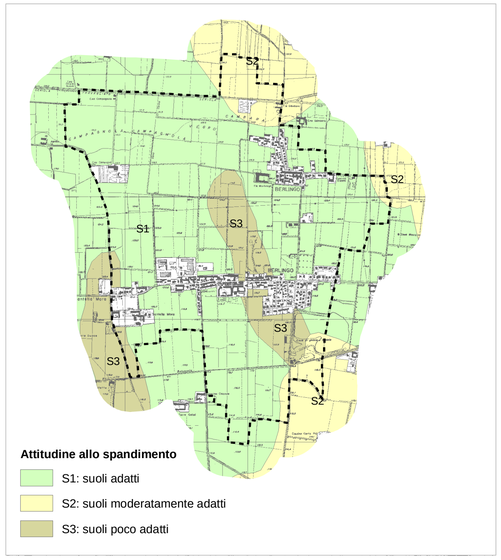

Attitudine allo spandimento

- S1: suoli adatti
- S2: suoli moderatamente adatti
- S3: suoli poco adatti

PROPRIETA' APPLICATIVE DEI SUOLI

1 0.5 0 1 km

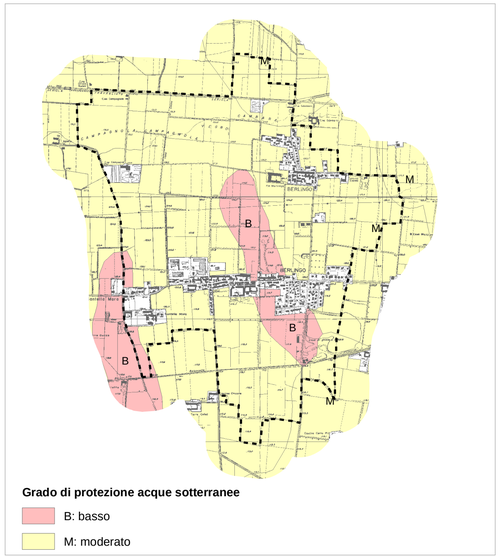

Grado di protezione acque sotterranee

- B: basso
- M: moderato

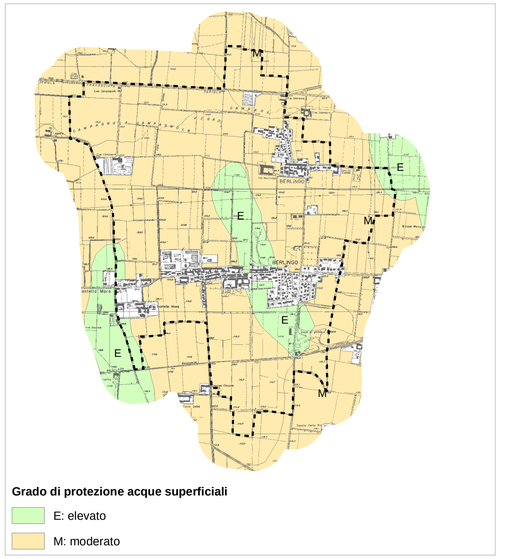

Grado di protezione acque superficiali

- E: elevato
- M: moderato

Approvato con delibera di Consiglio Comunale n° _____ del 20.12.2010

COMUNE DI BERLINGO (BS)

COMPONENTE GEOLOGICA, IDROGEOLOGICA E SIMICA DEL PIANO DI GOVERNO DEL TERRITORIO

CARTA PEDOLOGICA

N. ELABORATO

01

IL TECNICO

DOTTORE DEI GEOLOGI DELLA LOMBARDIA CARRARO MARCO n° 701

DATA

DICEMBRE 2010

SCALA

Vedi riquadri

ARCHIVIO

-

ecosphera.

ECOSPHERA s.r.l.
via Malogno n. 2
25036 Palazzolo s/O (BS)
tel. 030.7402007
fax 030.7402017
info@ecosphera.net

Fonte dati: basi informative dei suoli - Regione Lombardia, Ersaf